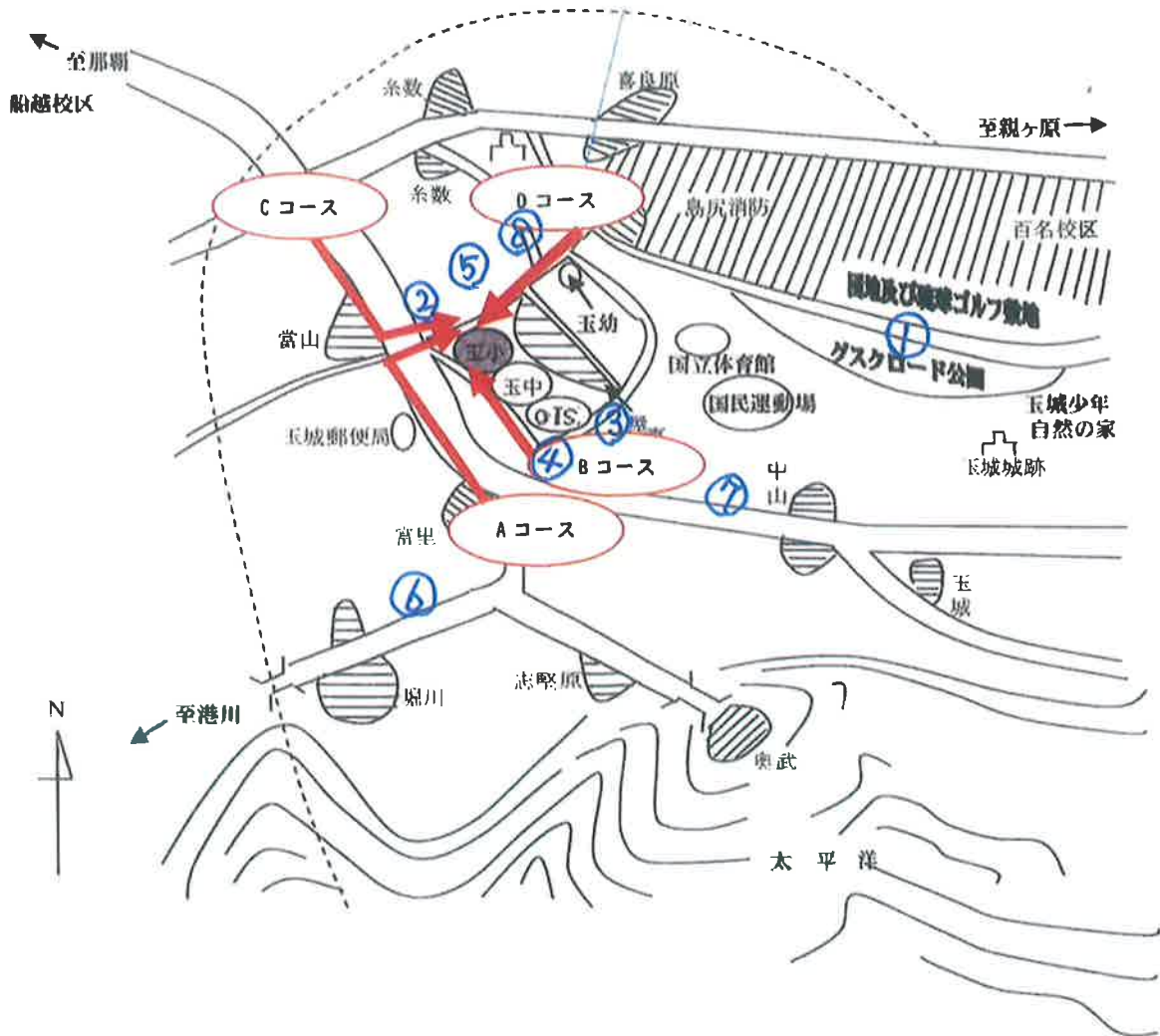


通学マップ 【点検(危険箇所) 番号にて記入】







玉城小学校付近に来たら、4つの通学路のいずれかを通して登校してくる

南城市通学路の安全点検表

学校名	
記載者	
点検日	令和5年6月21日





※文言が入らないときは行の高さを調整してください

No	危険箇所/状況	対策団体	対策	備考
1	<p>■ グスク公園前</p> <p>★車のスピードが早く、柵が無いのが気になる。</p> 	学校名/PTA/ボランティア 地域住民 南城市役所 (施設管理課) 南城市役所 (生活環境課) 沖縄県 南部国道事務所 与那原警察署	市関係機関への対策依頼	
2	<p>■ 玉城小学校前</p> <p>朝、交通量多い場所であり、児童生徒の通学路でもある。写真右側の縁石に気付かず、左折する際、縁石に乗り上げたり接触したりする車を朝だけで4月から4回目撃している。</p> 	学校名/PTA/ボランティア 地域住民 南城市役所 (施設管理課) 南城市役所 (生活環境課) 沖縄県 南部国道事務所 与那原警察署	PTAによる朝の立哨の継続及び看板設置等	
3	<p>■ いわき保育園周辺の坂道</p> <p>車がスピードを出して下ってくる。横断歩道がないため子供たちは走ってわたっている。</p> 	学校名/PTA/ボランティア 地域住民 南城市役所 (施設管理課) 南城市役所 (生活環境課) 沖縄県 南部国道事務所 与那原警察署	児童生徒への注意喚起 (危険箇所の共有) (ここから通学しないように促している) 草取り作業の依頼	
4	<p>■ 高里公文式通り</p> <p>センターラインや踏切帯が消えている</p> 	学校名/PTA/ボランティア 地域住民 南城市役所 (施設管理課) 南城市役所 (生活環境課) 沖縄県 南部国道事務所 与那原警察署	児童生徒への交通安全指導の実施	

南城市通学路の安全点検表

学校名	
記載者	
点検日	令和5年6月21日

※文言が入らないときは行の高さを調整してください

No	危険箇所/状況	対策団体	対策	備考
5	<p>■ 厚真部通り</p> <p>★朝、交通量多い。児童生徒の通学路でもあり、運転手への注意喚起などが必要である。</p> 	学校名/PTA/ボランティア	看板設置等	
		地域住民		
		南城市役所 (施設管理課)		
		南城市役所 (生活環境課)		
		沖縄県		
		南部国道事務所		
		与那原警察署		
6	<p>■ 堀川から奥武向けの歩道</p> <p>歩道が草で歩きにくい上、視界も悪い</p> 	学校名/PTA/ボランティア	地域への環境整備の依頼	
		地域住民		
		南城市役所 (施設管理課)		
		南城市役所 (生活環境課)		
		沖縄県		
		南部国道事務所		
		与那原警察署		
7	<p>■ 富里から中山向け</p> 	学校名/PTA/ボランティア	児童生徒への注意喚起 (登下校時の指導、時間帯によっては人気や車が少ない) 草狩り作業の依頼	
		地域住民		
		南城市役所 (施設管理課)		
		南城市役所 (生活環境課)		
		沖縄県		
		南部国道事務所		
		与那原警察署		
8	<p>■ 厚真部から糸数向け</p> <p>歩道が草で歩きにくい上、人通りも少ない</p> 	学校名/PTA/ボランティア	地域への環境整備の依頼 児童への注意喚起。(登下校時の指導)	
		地域住民		
		南城市役所 (施設管理課)		
		南城市役所 (生活環境課)		
		沖縄県		
		南部国道事務所		
		与那原警察署		